


PHILIPPINEN

2005



Der erste Blick ...

... aus dem Hotelzimmer



MANILA/LUZON
PANGLAO/BOHOL
DUMAGUETE/NEGROS
BAIS/NEGROS
BACOLOD/NEGROS
BORACAY

04. DEZEMBER 2005- 31. DEZEMBER 2005



MANILA









DUMALUAN BEACH

PANGLAO









LOBOC

Die “Tarsier Conservation Area” ist ein 6 Hektar großes Waldgebiet rund um den Loboc River. Hier kann man dem süßen Philippinischen Tarsier (lokal “Maomag”) ganz nah kommen. Er ist ca. 10 cm groß, recht zutraulich und wiegt etwa 130 g. Weitere Tarsierarten findet man auf Borneo, Sumatra und Sulawesi. Eine Flussfahrt auf dem malerischen, smaragdgrünen Loboc River sollte man nicht auslassen.






CHOCOLATE HILLS

Diese einzigartige geologische Formation gehört zu den must-sees der Insel Bohol. Auf einer Fläche von mehr als 50 Quadratkilometer befinden sich über 1268 grasbewachsene Hügel, die sich in der Trockenzeit braun färben und ihnen ihren Namen gaben. Die Erhebungen variieren in ihren Höhen zwischen 30 und 50 Metern, wobei der größte Hügel eine Höhe von etwa 120 Meter erreicht.









BALICASAG

Die kleine Spiegelei-Insel befindet sich südwestlich vor Bohol und hat einen Durchmesser von ca. 90 Metern. Die Gewässer um die Insel zählen zu den schönsten Schnorchel- und Tauchgebieten der Philippinen.











MALATAPAY

Malatapay erwacht nur mittwochs zum Leben - dann ist Markttag. Hier handeln die Einheimischen untereinander was immer sie anzubieten haben. Das besondere an diesem Markt ist das angewandte Tauschsystem, somit bekommt jeder was er benötigt und kann geben, was er hat, ohne dafür bezahlen zu müssen.















BAIS











BACOLOD





MAMBUKAL NATIONAL PARK

Der Park liegt am Fuße des Vulkans Kanlaon und erstreckt sich über eine Fläche von 24 Hektar. Neben sieben Wasserfällen gibt es einen Canopy Walk, eine Kabelrutsche, die in eine Lagune führt und mehrere Swimmingpools.





WHITE BEACH










LAGUTAN BEACH







BALINGHAI BEACH







